
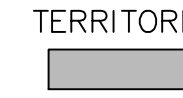


Comune di Bagno a Ripoli Provincia di Firenze
 AREA 2 - Governo del Territorio e Servizi Tecnici
 Settore Servizi Tecnici e di Gestione del Patrimonio

RETE DELLE INFRASTRUTTURE DI COLLEGAMENTO

TAV. 1 ZONA NORD
Scala 1 : 10.000

Legenda:
 AUTOSTRADE: CAT. A
 STRADE REGIONALI: CAT. C (essenziale)
 STRADE PROVINCIALI: CAT. C (essenziale)
 CENTRI ABITATI: 
 TERRITORIO COMUNI LIMITROFI: 

STRADE COMUNALI: CAT. C
 STRADE COMUNALI: CAT. E
 STRADE COMUNALI: CAT. F
 STRADE PRIVATE DI USO PUBBLICO: CAT. F
 STRADE VICINALI AD USO PUBBLICO (TIPO A): CAT. F
 STRADE VICINALI AD USO PRIVATO (TIPO B): 

Delimitazione dei centri abitati, ai sensi del D.Lgs. 285/1992, approvata con Deliberazione di Giunta Municipale n. 166 del 23/12/2003 e modificata con Deliberazione di Giunta Municipale n. 52 del 29/03/2005.
 Individuazione e delimitazione dei tratti delle strade regionali e provinciali all'interno dei centri abitati, ai sensi del D.Lgs. n. 285/1992, approvate con Deliberazione di Giunta Municipale n. 81 del 22/07/2010.
 Stradario Comunale, con classificazione delle strade comunali di uso pubblico aventi vincolo di demanialità, approvato con Delibera di Consiglio Comunale n. 169 del 22/12/2010.

Linea Comune 055-055
 50012 Bagno a Ripoli (FI) - Piazza della Vittoria 1 - tel. +3905563801 - fax +39 0556390267
 www.comune.bagno-a-ripoli.it e-mail: urp@comune.bagno-a-ripoli.it p.i. 01329130496

